

Czékus Géza - Tóth Tamás
SZABADKAI ÉS PALICSI TEMETŐKBEN NYUGVÓ
JELES, NEVEZETES SZEMÉLYEK SÍRHELYE



Czékus Géza - Tóth Tamás
SZABADKAI ÉS PALICSI TEMETŐKBEN NYUGVÓ
JELES, NEVEZETES SZEMÉLYEK SÍRHELYE



A kiadvány megjelenését
a Bethlen Gábor Alap, a Nemzetpolitikai Államtitkárság
és a Tartományi Művelődési és Tájékoztatási Titkárság
támogatta

Megvalósult
a Magyar Kormány
támogatásával



Czékus Géza - Tóth Tamás
SZABADKAI ÉS PALICSI TEMETŐKBEN NYUGVÓ
JELES, NEVEZETES SZEMÉLYEK SÍRHELYE



Vajdasági Magyar Művelődési Intézet
Zenta, 2018

© Czékus Géza, 2018

© Tóth Tamás, 2018

© Vajdasági Magyar Művelődési Intézet, 2018

•

BEVEZETŐ

Elődeink alakja, tettei, teljes életpályája előbb vagy utóbb feledésbe merül. Néha-néha szóba kerülnek, jobbik esetben nevüket utcanév őrzi. Legtöbbszörük esetében azonban még az sem. Nemeset alkotak, tevékenységük gazdag volt, viszont halálukkal egy új dimenzióba lépnek és eltűnnek. Ez a tény fizikai értelemben is igaz. Részben azért, mert a tisztelők idővel elfeledik, hol van a sírhely, részben pedig azért, mert ezek a sírhelyek gazdát cserélnek, netán felszámolják őket. Így jutottunk oda, hogy temetőinkből „eltűntek” a ’48-as honvédsírok, hogy Csáth Géza sírja is névtelenné válhatott.

Arra vállalkoztunk, hogy kötetünkben bemutassuk a Szabadkán és Palicson eltemetett kiválóságok nyughelyét. Nem titkolt szándékunk az, hogy az Olvasót motiváljuk arra, hogy kimenjen a temetőbe, és a kegyelet, az ima mellett felkeresse egy-egy neves polgártársunk sírját. Pontos helyre szeretnénk vezetni az érdeklődőt – ezt a célt szolgálja a GPS-es útkövetés, illetve a pontos parcella- és sírszám is. (Jeles elődeink neve előtt nem tüntetjük fel a tudományos fokozatukat.)

Talán megéljük, hogy Szabadkán is létjogosultságot nyer a temetőpedagógia, hogy temető-

ink is látogatottak lesznek, esetleg előadásokkal egybekötött temetőlátogatást is tartanak. A teljesítményükkel nyomot hagyó nagyjaink emlékét méltóképpen ápoljuk, ne engedjük a feledés homályába veszni!

Ne feledkezünk meg arról, hogy a mi sorsunk is az lesz, amivel elődeinknek szolgáltunk! Hiszünk Petőfi soraiban:

*„Hol sírjaink domborulnak,
Unokáink leborulnak...”*

Hasonlóan fontos feladat a tömegsírok feltérképezése és megjelölése. Ezekben egykorvolt nemzetársaink csontjai porladnak, akikre emlékeznünk kell, és akiknek áldozatára folyamatosan emlékeztetnünk kell egyre fogyatkozó közösségünket és a többségi nemzetet egyaránt. Az exhumálás és a kegyeletes, emberhez méltó örök nyugalomra helyezés lenne „méltó és igazságos, illő és üdvös”, de erre – elsősorban anyagi okokból – egyelőre nem számíthatunk. Marad tehát a megjelölés, amelynek ékes példája ez a vajdasági magyar kutatók által összeállított kiadvány.

Molnár Tibor főlevéltáros

ÚTMUTATÓ

A könyv alapjául TÓTH TAMÁS 2010. A szerbiai temetőkben nyugvó jeles és/vagy nevezetes személyek adattára (Szeged, magánkiadás) szolgált.

A sírhelyek jelölése: az első szám a parcella száma, a következő a sírsor száma, a harmadik pedig a sírnak a sorban lévő helye. A Bajai úti temetőben a sírhelyes (kriptás) parcellákat római szám jelzi, a sírgödröset pedig arab szám. A hivatalos parcella/sírsor/sír száma némileg módosul, pl. van 1a sor is, a sírok számozása nem egységes – van parcella, amelyben balról jobbra, másikban pedig jobbról balra növekednek a sírszámok.

A fényképfelvételek alatt álló koordinátákat Garmin etrex venture készülékkel határoztuk meg 2015 és 2017 között, és a WGS 84 koordinátarendszerben adtuk meg.

A Temetők szerinti adattárban a WGS'84 mellett megadtuk a koordináták azon formáját (Lat Long

fokokat) is (a koordináták konvertálását a <http://www.earthpoint.us/Convert.aspx> honlap programja alapján végeztük el), amelyet a mobiltelefonok, a gépkocsi GPS-e és a Google Earth felismer. Terepen ezt az értéket kell beírni a készülék keresőjébe, majd a keres felírra kattintva bejön a térképen a keresett pont. Olykor némi térbeni eltérés mutatkozik, de az eltérés nem nagyobb 1-2 sír vagy sírsor távolságánál.

A temetőtérképek Tóth Tamás munkái.

Az adatgyűjtés 2017. december 31-éig tartott.

Köszönettel tartozunk CSORBA OTTÓnak, ROGOVIĆ NIKOLÁnak és TEŠIĆ ALEKSANDARnak a nyughelyek koordinátái meghatározásában és átalkításában nyújtott segítségért, valamint SÓTANYI FERENC diakónus úrnak az adatok pontosításáért.

SZÉKESEGYHÁZ



ARNOLD GYÖRGY zeneszerző, karnagy (1781 - 1848)
BUDANOVIĆ LAJČO római katolikus püspök (1873 - 1958)
ZVEKANOVIĆ MATIJA római katolikus püspök (1913 - 1991)

Koordinátáik: 46° 5' 54.50" É, 19° 39' 32.71" K

Szabadkai és palicsi temetőben nyugó jeles, nevezetes személyek sírhelye 7 •



BUDANOVIC LAJČO római katolikus püspök (1873-1958)



ZVEKANOVIĆ MATIJA római katolikus püspök (1913-1991)

JÉZUS FELTÁMADÁSA TEMPLOM



MAMUSICH LÁZÁR (Lazo Mamužić) polgármester (1847-1916)

Koordinátái: 46° 5' 37.58" É, 19° 39' 1.65" K

EMLÉKSÍRBOLT A FASIZMUS ÁLDOZATAINAK TERÉN



MAYER OTTMÁR szerkesztő (1911 - 1941)
SIMOKOVICH RÓKUS szerkesztő (1905 - 1941)

Koordinátáik: 46° 5' 57.28" É, 19° 39' 32.83" K





TÓTH ANTAL színész (1838-1907)
 ma: Vučković-sírhely
 nyughelye: I-1/a-33; koordinátái: 46° 5' 33.1"
 É, 19° 38' 53.0" K



MUKITS AURÉL honvédőrnagy (1823-1875)
 ma a Losonczi és Domonkos család sírhelye
 nyughelye: I-2-11; koordinátái: 46° 5' 35.78" É,
 19° 38' 49.73" K



LÉNÁRD MÁTÉ főispán (1816-1895)
 nyughelye: I-4-24 (fekete obeliszk); koordinátái:
 46° 5' 34.5" É, 19° 38' 50.6" K



LÉVAY ENDRE író, szerkesztő (1911 - 1985)
 nyughelye: I-4-25; koordinátái: 46° 5' 34.3" É,
 19° 38' 50.6" K



SZEKERES LÁSZLÓ régész (1931 - 1997)
nyughelye: I-5-8; koordinátái: 46° 5' 35.5" É,
19° 38' 48.8" K



PATAKI LÁSZLÓ színész, egyetemi tanár
(1916 - 1999)
KARNA MARGIT színész (1931 - 2013)
nyughelyük: I-9-1; koordinátájuk: 46° 5' 35.7"
É, 19° 38' 47.3" K



BÍRÓ MIKLÓS festőművész (1948-1975)
 nyughelye: I-12-9; koordinátái: 46° 5' 34.99" É,
 19° 38' 47.98" K

KUN ISTVÁN gépészmérnök, főiskolai tanár
 (1921-2002)
 nyughelye: I-20-2; koordinátái: 46° 5' 34.47" É,
 19° 38' 45.66" K



SÁNTA SÁNDOR színész (1911 - 1989)
nyughelye: I-24-2; koordinátái: 46° 5' 33.98" É,
19° 38' 44.70" K

II. parcella



REGÉNYI GÁBOR miniszteri fogalmazó,
hadnagy (1879 - 1914)
nyughelye: II-1-2; koordinátái: 46° 5' 39.0" É,
19° 38' 46.2" K



SCHÖNFELD MIKSA vezérőrnagy (1833-1901)
 ma Skenderović család
 nyughelye: II-2-24; koordinátái: 46° 5' 36.7" É,
 19° 38' 48.4" K

KOVÁCS SZTRIKÓ ZOLTÁN író, fizikus, egyetemi
 tanár (1912-1985)
 nyughelye: II-2-24; koordinátái: 46° 5' 37.31" É,
 19° 38' 47.69" K



LICHTNECKERT ISTVÁN vívó, bronzérmes olimpi-
kon (1892-1929)

nyughelye: sírkápolna; koordinátái: $46^{\circ} 5'$
 $37.14''$ É, $19^{\circ} 38' 46.67''$ K



REKECKI JÁNOS közgazdász, egyetemi tanár
(1929-2001)

nyughelye: II-6-7; koordinátái: $46^{\circ} 5' 38.07''$ É,
 $19^{\circ} 38' 45.57''$ K



SÜLI ENDRE vízépítő mérnök, főiskolai tanár
(1929-1992)
nyughelye: II-8-5; koordinátái: $46^{\circ} 5' 37.96''$ É,
 $19^{\circ} 38' 44.97''$ K

BACSI SÁNDOR építőmérnök, egyetemi tanár
(1927-2002)
nyughelye: II-9-19; koordinátái: $46^{\circ} 5' 36.49''$
É, $19^{\circ} 38' 46.41''$ K



SZABÓ HÓDI ERZSÉBET testnevelő, főiskolai tanár
(1920-1988)
nyughelye: II-13-19; koordinátái: 46° 5' 36.25"
É, 19° 38' 45.53" K

VUKOVITS SIMON nemzetőrszázados
(1826-1900)
ma a Laskai család sírhelye
nyughelye: II-15-7; koordinátái: 46° 5' 37.21" É,
19° 38' 44.25" K



LUKÁCS GYULA író (1907-1984)
 nyughelye: II-16-20; koordinátái: 46° 5' 36.05"
 É, 19° 38' 45.02" K



STRELITZKY DÉNES politikus, szerkesztő
 (1888-1953)
 ma a Horvat család sírhelye
 nyughelye: II-17-17; koordinátái: 46° 5' 35.21"
 É, 19° 38' 45.51" K



CSÁTH GÉZA (Brenner József) író, publicista
(1887-1919)
ma a Serec család sírhelye
nyughelye: II-18-17; koordinátái: 46° 5' 35.9" É,
19° 38' 44.7" K



NEVERKLA TIBOR matematikus, főiskolai tanár
(1909-1969)
ma a Kovács család sírhelye
nyughelye: II-18-24; koordinátái: 46° 5' 35.00"
É, 19° 38' 45.30" K



JÁMBOR PÁL költő, író (1821 - 1897)
ma a Horváth és Mészáros család sírhelye
nyughelye: II-19-17; koordinátái: 46° 5' 35.9" É,
19° 38' 44.4" K

BALÁZS PIRI ALADÁR nyelvész, főiskolai tanár
(1907 - 1999)
nyughelye: II-19-23; koordinátái: 46° 5' 35.4"
É, 19° 38' 44.8" K



VÁLI BÉLA színháztörténész, szerkesztő
 (1858-1896)
 ma a Bačlija család sírhelye
 nyughelye: II-20-2; koordinátái: 46° 5' 37.2" É,
 19° 38' 42.7" K



IVÁNYI ISTVÁN történész (1845-1917)
 nyughelye: II-20-23; koordinátái: 46° 5' 35.21"
 É, 19° 38' 44.71" K




FRANKL ISTVÁN pedagógus, szerkesztő
(1835-1913)
nyughelye: II-24-8; koordinátái: $46^{\circ} 5' 36.12'' \text{ É}$,
 $19^{\circ} 38' 42.22'' \text{ K}$



HEGEDŰS ANTAL főiskolai tanár, levéltáros,
muzeológus (1928-2010)
nyughelye: II-26-25 ; koordinátái: $46^{\circ} 5' 34.8'' \text{ É}$,
 $19^{\circ} 38' 43.6'' \text{ K}$



SZÁRITS JÁNOS (Ivan Sarić) konstruktőr
(1876-1966)
nyughelye: II-27-1; koordinátái: 46° 5' 36.49"
É, 19° 38' 41.01" K



KOVÁCS BÉLA matematikus, egyetemi tanár
(1923-1988)
nyughelye: II-31-23; koordinátái: 46° 5' 34.69"
É, 19° 38' 42.26" K



DÉVAVÁRI ZOLTÁN újságíró, szerkesztő, író
(1928-2007)
nyughelye II-33-10; koordinátái: $46^{\circ} 5' 35.3''$ É,
 $19^{\circ} 38' 41.0''$ K



VARGA ISTVÁN rendező (1920-1997)
nyughelye: II-35-22; koordinátái: $46^{\circ} 5' 34.45''$
É, $19^{\circ} 38' 41.10''$ K

III. parcella



VÖRÖSBÁNYAI GYULA matematikus, főiskolai tanár (1929-1987)
nyughelye: III-1-13; koordinátái: $46^{\circ} 5' 40.60''$ É, $19^{\circ} 38' 44.30''$ K



MAMUZSICH ISTVÁN színész (1895-1968)
nyughelye: III-1-15; koordinátái: $46^{\circ} 5' 40.57''$ É, $19^{\circ} 38' 43.88''$ K



LIFKA SÁNDOR operatőr (1880–1952)
 nyughelye: III-2-1/a; koordinátái: 46° 5' 39.10"
 É, 19° 38' 45.55" K



LÁNYI ERNŐ zeneszerző, karnagy (1861–1923)
 nyughelye: III-3-1/a; koordinátái: 46° 5' 38.94"
 É, 19° 38' 45.28" K







GAÁL FERENC zeneszerző (1860–1906)
nyughelye: III-5-3; koordinátái: 46° 5′ 39.40″ É,
19° 38′ 44.60″ K

VERMES GÁBOR nemzetőr százados (1824–1915)
VERMES LAJOS sportember, sportvezető
(1860–1945)
nyughelyük: III-3-13; koordinátájuk: 46° 5′
40.70″ É, 19° 38′ 42.90″ K



GARAY BÉLA színész, rendező, író (1897-1987)
 nyughelye: III-6-2; koordinátái: 46° 5' 38.63" É,
 19° 38' 44.50" K



GODÁNYI ZOLTÁN színész (1919-2003)
 nyughelye: III-6-3/a; koordinátái: 46° 5' 38.70"
 É, 19° 38' 43.9" K



VARGA LÁSZLÓ közgazdász, egyetemi tanár
(1922-1981)
nyughelye: III-6-5/a; koordinátái: 46° 5' 39.40"
É, 19° 38' 43.80" K



REZNICSEK GYULA vízépítő mérnök, főiskolai
tanár (1927-1998)
nyughelye: III-7-20; koordinátái: 46° 5' 40.2" É,
19° 38' 42.53" K



FERENCZI IBOLYA színész (1915–1960)
nyughelye: III-8-29 (23?); koordinátái: $46^{\circ} 5' 40.50'' \text{ É}$, $19^{\circ} 38' 42.4'' \text{ K}$



VINKLER IMRE festőművész (1928–1967)
nyughelye: III-10-3/a; koordinátái: $46^{\circ} 5' 38.70'' \text{ É}$, $19^{\circ} 38' 43.60'' \text{ K}$



SZTANTICS GYÖRGY atléta, a „soron kívüli olimpia” bajnoka (1878-1918)
nyughelye: III-12-6; koordinátái: 46° 5' 38.60
„É, 19° 38' 43.10” K



KOSZTOLÁNYI ÁGOSTON honvédszázados
(1824-1895)
KOSZTOLÁNYI ÁRPÁD pedagógus (1859-1926)
nyughelyük: III-19-2; koordinátájuk: 46° 5'
37.60” É, 19° 38' 42.60” K



SZEBENYI FERENC egyetemi tanár (1928–2010)
 nyughelye: III-19-16; koordinátái: 46° 5′ 38.70″
 É, 19° 38′ 41.30″ K

SZECSEI MIHÁLY közgazdász, egyetemi tanár
 (1929–2004)
 nyughelye: III-19-25; koordinátái: 46° 5′ 39.60″
 É, 19° 38′ 40.30″ K

IV. parcella



CSORNAI RICHÁRD ornitológus (1903–1984)
nyughelye: IV-1-1/a; koordinátái: 46° 5' 43.90"
É, 19° 38' 40.30" K

KALMÁR FERENC szobrászművész (1928–2013)
KALMÁR MAGDOLNA szobrászművész
(1936–2013)
nyughelye: IV-1-13; koordinátái: 46° 5' 42.70"
É, 19° 38' 41.50" K



PIROS JÓZSEF primás (1848-1903)
ma a Romi család sírhelye
nyughelye: IV-7-15; koordinátái: 46° 5' 41.80"
É, 19° 38' 40.90" K

CSINCSÁK ELEMÉR festőművész (1893-1944)
nyughelye: IV-10-8; koordinátái: 46° 5' 41.37"
É, 19° 38' 40.28" K



VOJNICH OSZKÁR világutazó, író (1864–1914)
 VOJNITS ISTVÁN főispán (1856–1921)
 nyughelyük: sírkápolna - felszámolva;
 (a ferencesek kápolnája);
 koordinátájuk: 46° 5' 42,0" É, 19° 38' 40.2" K



SIMONY JÓZSEF honvédszázados (1825–1909)
 nyughelye: IV-15-12; koordinátái: 46° 5' 41.07"
 É, 19° 38' 39.45" K



PETRIK PÁL festőművész, díszlettervező
(1916–1996)
nyughelye: IV-15-21; koordinátái: 46° 5' 40.62"
É, 19° 38' 39.88" K

HOFFMANN KÁLMÁN építészmérnök, főiskolai
tanár (1910–1993)
nyughelye: IV-18-22; koordinátái: 46° 5' 40.1"
É, 19° 38' 40,1" K


V. parcella



LIPTAY LAURA színész (1853-1887)
ma a Berkes család sírhelye
nyughelye: V-1-13; koordinátái: 46° 5' 38.70"
É, 19° 38' 40.60" K




MEZNERITS ISTVÁN közgazdász, egyetemi tanár
(1925-1994)
nyughelye: V-1-15; koordinátái: 46° 5' 38.27"
É, 19° 38' 40.96" K



VIRÁG MIHÁLY rendező (1919–1999)
 nyughelye: V-1-29; koordinátái: 46° 5' 40.06"
 É, 19° 38' 38.73" K

SIMONY MIHÁLY honvédszázados (1821–1880)
 Ma a Barabaš és Poljaković család sírhelye
 nyughelye: V-3-47; koordinátái: 46° 5' 40.80"
 É, 19° 38' 37.00" K



REHÁK LÁSZLÓ szociológus, egyetemi tanár
(1922–1994)
nyughelye: V-5-31; koordinátái: $46^{\circ} 5' 39.06''$
É, $19^{\circ} 38' 38.80''$ K

VUJKOV GÉZA színész (1905–1984)
ma az Agyal és Lippay család síremléke
nyughelye: V-5-36; koordinátái: $46^{\circ} 5' 39.40''$
É, $19^{\circ} 38' 38.50''$ K



PLESZKOVICS LUKÁCS kormánybiztos, főispán
 (1871-1927)
 nyughelye: IV-6-37; koordinátái: 46° 5' 40.36"
 É, 19° 38' 36.81" K



SZEGEDI JENŐ újságíró (1928-1992)
 nyughelye: V-10-7; koordinátái: 46° 5' 39.50"
 É, 19° 38' 36.00" K



MATIJEVICS LAJOS nyelvész, egyetemi tanár
(1940-1983)
nyughelye: V-12-7; koordinátái: 46° 5' 39.38"
É, 19° 38' 36.33" K



MUKITS JÁNOS polgármester (1814-1887)
ma a Moravec család sírhelye
nyughelye: V-14-3; koordinátái: 46° 5' 39.40"
É, 19° 38' 35.30" K



KONCZ LÁSZLÓ asztalitenisz- és kézilabdaedző
(1910-1962)
nyughelye: V-19-6; koordinátái: 46° 5' 38.40"
É, 19° 38' 35.23" K

VI. parcella



DÖMÖTÖR LÁSZLÓ építésmérnök, főiskolai
tanár (1924-1976)
nyughelye: VI-15-7; koordinátái: 46° 5' 42.60"
É, 19° 38' 38.10" K



MÜLLER GÉZA elektromérnök, főiskolai tanár
(1913-1984)
nyughelye: VI-28-11; koordinátái: $46^{\circ} 5' 41.74''$
É, $19^{\circ} 38' 35.52''$ K

VII. parcella



LAKI LÁSZLÓ szociológus, egyetemi tanár
(1942-2000)
nyughelye: VII/a-2-14; koordinátái: $46^{\circ} 5'$
 $41.49''$ É, $19^{\circ} 38' 34.04''$ K



SZALMA LÁSZLÓ grafikusművész (1949-2005)
nyughelye: VII/c-8-8; koordinátái: 46° 5'
40.60" É, 19° 38' 32.70" K

VARGA PÉTER zenepedagógus, főiskolai tanár
(1929-2004)
nyughelye: VII/c-9-3; koordinátái: 46° 5'
40.50" É, 19° 38' 33.30" K

JELES SZEMÉLYEK, AKIKNEK A SÍRJÁT FELSZÁMOLTÁK

ANTUNOVICS FÜLÖP nemzetőrszázados
(1821–1849)

ANTUNOVICS ISTVÁN honvédszázados
(1826–1895)

CSAPLOVICS LAJOS honvédszázados
(1819–1858)

HONFI LAJOS honvédszázados (1812–1849)

PARCSETICS MIKLÓS honvédszázados
(1830–1872)

RUDICS KÁROLY nemzetőrnagy (1797–1892)

SEMSEY TAMÁS honvédszázados (1799–1900)

SZÁRITS MÓR nemzetőrnagy (1820–1887)

TARNAY KÁROLY honvédszázados (1825–1873)

VOJNITS IMRE honvédszázados (1827–1852)

ARÁNYI JENŐ író, újságíró (1883–1944)

MIKEY LAJOS színigazgató (1845–1892)

PIFFKÓ LINA színész (1846–1880)

SZÉP FERENC plébános, szerkesztő
(1809–1856)

TISZTAY MIKSA színész (1860–1924)

Városi rész



ÚJHELYI ZOLTÁN pedagógus, főiskolai tanár
(1923-2002)
nyughelye: I-27-16; koordinátái: $46^{\circ} 5' 42.81''$
É, $19^{\circ} 38' 33.31''$ K


MARKOVITS-MEDRES JÁNOS költő (1918-1978)
nyughelye: II-1-7; koordinátái: $46^{\circ} 5' 47.7''$ É,
 $19^{\circ} 38' 35.40''$ K



KASZA ÉVA színész (1949-2004)
 nyughelye: III-5-12; koordinátái: 46° 5' 48.8" É,
 19° 38' 32.70" K



BARÁCIUS ZOLTÁN színész, rendező
 (1931-2011)
 nyughelye: III-26-3; koordinátái: 46° 5' 45.90"
 É, 19° 38' 30.10" K



HARANGOZÓ VILMOS asztaliteniszező,
világbajnok (1925–1975)
nyughelye: III-27-1; koordinátái: 46° 5' 45.70"
É, 19° 38' 30.10" K

BALÁZS G. ÁRPÁD képzőművész (1887–1981)
nyughelye: III-27-4; koordinátái: 46° 5' 45.90"
É, 19° 38' 29.90" K



SÁFRÁNY IMRE festőművész, író (1928-1980)
nyughelye: 4-díszparcella I-2; koordinátái: $46^{\circ} 5' 43.80'' \text{ É}$, $19^{\circ} 38' 28.30'' \text{ K}$

LATÁK ISTVÁN író, szerkesztő (1910-1970)
nyughelye: 4-díszparcella I-8; koordinátái: $46^{\circ} 5' 43.60'' \text{ É}$, $19^{\circ} 38' 28.59'' \text{ K}$



CSEPE IMRE író, újságíró (1914-1972)
nyughelye: 4-díszparcella I-10; koordinátái: $46^{\circ} 5' 43.63'' \text{ É}, 19^{\circ} 38' 28.77'' \text{ K}$



BODROGVÁRI FERENC filozófus, főiskolai tanár
(1935-1980)
nyughelye: 4-díszparcella I-13; koordinátái: $46^{\circ} 5' 43.41'' \text{ É}, 19^{\circ} 38' 28.92'' \text{ K}$



MÉSZÁROS ZAKARIÁS újságíró (1930-1986)
nyughelye: 4-díszparcella I-14; koordinátái: 46°
5' 43.30" É, 19° 38' 28.90" K

ZÁKÁNY ANTAL költő, újságíró (1918-1987)
nyughelye: 4-díszparcella I-15; koordinátái: 46°
5' 43.30" É, 19° 38' 29.10" K



SZÉKELY TIBOR író, világutazó (1912-1988)
nyughelye: 4-díszparcella I-16; koordinátái: 46°
5' 43.20" É, 19° 38' 29.10" K

URBÁN JÁNOS író (1921-1993)
nyughelye: 4-díszparcella II-1; koordinátái: 46°
5' 43.70" É, 19° 38' 28.00" K



SÁTAI PÁL nyelvész, főiskolai tanár
(1927-1996)
nyughelye: 4-díszparcella I/a-1; koordinátái:
46° 5' 43.90" É, 19° 38' 28.10" K

SZÖLLŐSI VÁGÓ LÁSZLÓ pszichológus
(1936-2012)
nyughelye: 4-díszparcella I/a-15; koordinátái:
46° 5' 43.20" É, 19° 38' 28.90" K



NAGY ISTVÁN színész (1935-1990)
nyughelye: 4-14-23; koordinátái: 46° 5' 42.6"
É, 19° 38' 27.2" K

PÁLINKÁS JÓZSEF pedagógus, főiskolai tanár
(1915-1987)
nyughelye: 5-1-22; koordinátái: 46° 5' 41.23"
É, 19° 38' 25.06" K



MUNK ARTÚR író, orvos (1886–1955)
nyughelye: V/a sarokkripta; koordinátái: 46° 5'
48.30" É, 19° 38' 30.40" K

TÓTH LAJOS pedagógus, egyetemi tanár
(1924–2012)
nyughelye: V/b-4-13; koordinátái: 46° 5' 47.40"
É, 19° 38' 28.3" K



ALMÁSI GÁBOR szobrászművész (1911–1994)
nyughelye: V/c 1-6; koordinátái: 46° 5' 47.40"
É, 19° 38' 28.10" K

BURKUS VALÉRIA író, szerkesztő (1917–2006)
nyughelye: VI-4-15; koordinátái: 46° 5' 45.47"
É, 19° 38' 27.61" K



KASZA JÓZSEF közigazdász, polgármester
(1945-2016)
nyughelye: VI-5-19; koordinátái: 46° 5' 45.5" É,
19° 38' 26.9" K

KOLOZSI TIBOR újságíró, szerkesztő,
sajtótörténész (1915-1980)
nyughelye: VI-15-16; koordinátái: 46° 5' 44.09"
É, 19° 38' 26.15" K



SVOBODA KÁROLY gépészmérnök, főiskolai tanár (1912-1983)
nyughelye: VII-7-13; koordinátái: 46° 5' 43.40"
É, 19° 38' 24.50" K

NOVÁK JÓZSEF pedagógus, főiskolai tanár (1926-1976)
nyughelye: VII-12-1; koordinátái: 46° 5' 40.60"
É, 19° 38' 22.90" K



BRINDZA KÁROLY újságíró, szerkesztő, író
 (1919-1999)
 nyughelye: VIII-16-4; koordinátái: 46° 5' 40.60"
 É, 19° 38' 21.90" K

PETKOVICS KÁLMÁN újságíró, író (1930-1998)
 nyughelye: IX/f-1-2; koordinátái: 46° 5' 46.10"
 É, 19° 38' 24.40" K



NYERS ISTVÁN labdarúgó (1924–2005)
nyughelye: XI-26-3; koordinátái: 46° 5' 40.20"
É, 19° 38' 27.00" K

DÉSI ÁBEL (Sárkány Szilveszter) költő, újságíró
(1929–2008)
nyughelye: 14-25-17; koordinátái: 46° 5'
42.28" É, 19° 38' 18.70" K



MAJOROS KATI színész (1941 - 1994)
nyughelye: 15-10-2; koordinátái: 46° 5' 48.71"
É, 19° 38' 27.86" K

SÁNTA PUSZTA LAJOS színész (1924 - 1993)
nyughelye: 15-21-12; koordinátái: 46° 5'
48.36" É, 19° 38' 26.28" K



GLAUG-GALAMB JÁNOS költő (1919-1997)
nyughelye: 17-56-10; koordinátái: $46^{\circ} 5'$
 $48.17''$ É, $19^{\circ} 38' 21.07''$ K

JELES SZEMÉLYEK, AKIKNEK A SÍRJÁT
FELSZÁMOLTÁK

VUKOV LUKÁCS újságíró (1887-1957)





ZENTAI ÚTI TEMETŐ




TOROK CSABA költő, újságíró (1939–2006)
nyughelye: O-5-14; koordinátái: 46° 5' 9.0" É,
19° 41' 9.4" K

VERSEGHI JÓZSEF színész (1927–1976)
nyughelye: O-5-18; koordinátái: 46° 5' 8.46" É,
19° 41' 9.44" K



CZEHE GUSZTÁV színész (1923-1996)
nyughelye: O-7-21; koordinátái: $46^{\circ} 5' 8.29''$ É,
 $19^{\circ} 41' 9.45''$ K

MEDVE SÁNDOR színész (1946-2010)
nyughelye: I-5-9; koordinátái: $46^{\circ} 5' 08.6''$ É,
 $19^{\circ} 41' 07.7''$ K



SPEÁR MIKLÓS teniszező (1944–2017)
nyughelye: II-1-9; koordinátái: 46° 5' 08.3" É,
19° 41' 06.5" K

ULMER GÁSPÁR levéltáros (1915–2002)
nyughelye: II-5-15; koordinátái: 46° 5' 8.18" É,
19° 41' 5.49" K



STURC BÉLA biológus, főiskolai tanár
 (1914-1994)
 STURC JOLÁN pedagógus, főiskolai tanár
 (1914-1990)
 nyughelyük: II-6-3; koordinátájuk: 46° 5' 8.95"
 É, 19° 41' 4.64" K

BOROS GYEVI VENDEL építőmérnök, főiskolai
 tanár (1927-2006)
 nyughelye: II-8-6; koordinátái: 46° 5' 8.69" É,
 19° 41' 4.36" K



ORMAY JÓZSEF színész (1923-1991)
nyughelye: II-8-11; koordinátái: 46° 5' 8.69" É,
19° 41' 4.64" K

RACZKÓ ILUS színész (1903-1986)
nyughelye: II-9-22; koordinátái: 46° 5' 7.05" É,
19° 41' 5.66" K



KALMÁR ANDRÁS kémikus, főiskolai tanár
 (1923-2000)
 nyughelye: II-9-26; koordinátái: 46° 5' 6.69" É,
 19° 41' 5.67" K

SZILÁGYI GÁBOR festőművész (1926-2007)
 nyughelye: II-11-18; koordinátái: 46° 5' 7.68" É,
 19° 41' 4.53" K



DOLINSZKY ÁRPÁD evangélikus püspök
(1949-2012)
nyughelye: II-12-35; koordinátái: 46° 5' 05.9"
É, 19° 41' 05.4" K



BITTERMANN KÁROLY nyomdász (1806-1869)
nyughelye: II-14-2; koordinátái: 46° 5' 8.87" É,
19° 41' 2.96" K



SZENDREY DEZSŐ elektromérnök, főiskolai tanár
 (1926-2004)
 ma a Mertel és Vörös család sírhelye
 nyughelye: III-10-2; koordinátái: $46^{\circ} 5' 7.93'' \text{ É}$,
 $19^{\circ} 41' 0.89'' \text{ K}$

SOSTARECZ IVÁN elektromérnök, főiskolai tanár
 (1935-2003)
 nyughelye: V-2-24; koordinátái: $46^{\circ} 5' 12.0'' \text{ É}$,
 $19^{\circ} 41' 0.9'' \text{ K}$



ZOLNAI ALBERT ökológus, főiskolai tanár
(1934-2006)
nyughelye: V-4-25; koordinátái: $46^{\circ} 5' 11.80''$
É, $19^{\circ} 41' 1.73''$ K

CSANÁDI SÁNDOR építőmérnök, főiskolai tanár
(1927-1997)
nyughelye: V-6-3; koordinátái: $46^{\circ} 5' 9.72''$ É,
 $19^{\circ} 41' 3.83''$ K



TÓTH ÉVA színész (1933-2001)
 nyughelye: 6-5-25; koordinátái: 46° 5' 04.1" É,
 19° 41' 04.9" K

id. SZABÓ ISTVÁN színész (1910-1992)
 ifj. SZABÓ ISTVÁN rendező (1937-1984)
 SZABÓ CSEH MÁRIA színész (1916-1994)
 nyughelyük: IX-3-12; koordinátájuk: 46° 5'
 4.96" É, 19° 41' 6.64" K



BRENNER JÁNOS újságíró (1932-2015)
nyughelye: IX-6-15; koordinátái: $46^{\circ} 5' 05.0''$ É,
 $19^{\circ} 41' 07.7''$ K

NAGY JÓZSEF újságíró, főszerkesztő
(1928-2016)
nyughelye: IX-7-6; koordinátái: $46^{\circ} 5' 05.6''$ É,
 $19^{\circ} 41' 06.8''$ K



LÁDI JOLÁN matematikus, főiskolai tanár
(1930-2000)
LÁDI ISTVÁN újságíró (1932-2000)
nyughelyük: X-5-1; koordinátájuk: $46^{\circ} 5' 4.9''$ É,
 $19^{\circ} 41' 2.2''$ K



PAGANINI JÓZSEF (CORTESI) nemzetőrszázados
(1804-1849)
nyughelye: 14-közép; koordinátái: $46^{\circ} 5'$
 $10.74''$ É, $19^{\circ} 41' 5.71''$ K

JELES SZEMÉLYEK, AKIKNEK A SÍRJÁT FELSZÁMOLTÁK

- FERENCZY ALBERT honvédezredes (1802-1866)
- MARKOVICS DÁNIEL honvédszázados
(1806-1865)
- PITTNER PAULA színész (1837-1891)
- SZABÓ SÁNDOR honvédszázados (1822-1903)

IZRAELITA TEMETŐ



SINGER BERNÁT főrabbi (1868-1916)
nyughelye: A-4-5; koordinátái: 46° 6' 28.9" É,
19° 38' 21.3" K

FENYVES FERENC újságíró, szerkesztő
(1885-1935)
nyughelye: A-4-10; koordinátái: 46° 6' 29.37"
É, 19° 38' 20.85" K



BRAUN HENRIK újságíró, szerkesztő
 (1869-1918)
 KVAZIMODO-BRAUN ISTVÁN író (1903-1973)
 nyughelyük: A-6-9; koordinátájuk: 46° 6'
 29.27" É, 19° 38' 20.62" K

MILKÓ IZIDOR író, újságíró (1855-1932)
 nyughelye: A-6-10; koordinátái: 46° 6' 29.30"
 É, 19° 38' 20.57" K



HERMAN KÁROLY (AMBRUS BALÁZS) író
(1887-1940)
nyughelye: B-1-7; koordinátái: 46° 6' 29.7" É,
19° 38' 23.2" K

GÖTESZMANN-GAJDOS TIBOR író (1917-1997)
nyughelye: C-18-1; koordinátái: 46° 6' 27.24"
É, 19° 38' 18.81" K



STEINFELD SÁNDOR szerkesztő, író
 (1905-1972)
 nyughelye: D-28-23; koordinátái: 46° 6' 29.54"
 É, 19° 38' 18.56" K

KLEIN PÉTER pszichológus, főiskolai tanár
 (1950-1993)
 nyughelye: D-43-45; koordinátái: 46° 6' 30.03"
 É, 19° 38' 15.94" K



SCHWALB MIKLÓS költő, író (1905-1941)

nyughelye: hősi-2-4; koordinátái: 46° 6' 29.85"
É, 19° 38' 15.20" K

PRAVOSZLÁV TEMETŐ

SÍRJUKAT FELSZÁMOLTÁK

JOANNOVICH GYÖRGY postamester, szakíró
(1830-1892)

KUZMÁNOVICS SÁNDOR altábornagy
(1839-1894)

SZTANOJLOVICS JÁNOS vezérőrnagy
(1817-1909)

PALICSI TEMETŐ



BARANYI KÁROLY szobrászművész (1894-1978)
nyughelye: I-2-27; koordinátái: 46° 6' 45.8" É,
19° 45' 30.6" K

MAGYAR LÁSZLÓ levéltáros (1937-1998)
nyughelye: I-4-9; koordinátái: 46° 6' 45.5" É,
19° 45' 27.9" K



STADLER AURÉL költő, író (1894–1973)
 STADLER TERÉZ sakknagymeister (1936–2001)
 nyughelyük: II-1-21; koordinátájuk: 46° 6' 46.2"
 É, 19° 45' 33.3" K

FARKAS BÉLA festőművész (1894–1941)
 nyughelye: II-2-5; koordinátái: 46° 6' 45.90" É,
 19° 45' 31.29" K



GULYÁS JÓZSEF költő (1937-2014)
nyughelye: 2/B-3-23; koordinátái: 46° 6' 47.9"
É, 19° 45' 31.6" K

DÓRÓ SÁNDOR költő (1937-1974)
nyughelye: 2/B-8-18; koordinátái: 46° 6'
48.30" É, 19° 45' 31.57" K



PENAVIN OLGA nyelvész, néprajzkutató, egyetemi tanár (1916–2001)
 nyughelye: III-1-19; koordinátái: 46° 6′ 46.9″ É,
 19° 45′ 36.73″ K

DETKI JÓZSEF matematikus, egyetemi tanár (1932–2000)
 nyughelye: VII-5-9; koordinátái: 46° 6′ 47.7″ É,
 19° 45′ 37.7″ K

SZABADKAI TEMETŐKBEN NYUGVÓ JELES/NEVEZETES SZEMÉLYEK ADATTÁRA

Névmutató

Rövidítések:

Bajai úti temető egyházi része:	Bte
Bajai úti temető városi része:	Btv
Izraelita temető:	Izr.
Zentai úti temető:	Zen.
Pravoszláv temető:	Prav.
Palicsi temető:	Pal.

A temető megjelölése utáni szám a parcellaszámot mutatja

A temetők és a nyughelyek szerinti helymeghatározás

NÉV	NYUGHELY	KOORDINÁTA száma (WGS'84 rendszerben)	GPS navigáció (mobil telefon és autó) -Lat Long fokok (IGO)
ARNOLD GYÖRGY	székes bazilika	46° 5' 54.50" É, 19° 39' 32.71" K	46,0984722°, 019,6590861°
BUDANOVIĆ LAJČO	székes bazilika	46° 5' 54.50" É, 19° 39' 32.71" K	46,0984722°, 019,6590861°
ZVEKANOVIĆ MATIJA	székes bazilika	46° 5' 54.50" É, 19° 39' 32.71" K	46,0984722°, 019,6590861°
MAMUSICH LÁZÁR (LAZO MAMUŽIĆ)	Jézus feltámadása templom	46° 5' 37.58" É, 19° 39' 1.65" K	46,0937722°, 019,6504583°
MAYER OTTMÁR	Fasizmus áldozatainak tere, emléksírbolt	46° 5' 57.28" É, 19° 39' 32.83" K	46.0992444°, 019.6591194°
SIMOKOVICH RÓKUS	Fasizmus áldozatainak tere, emléksírbolt	46° 5' 57.28" É, 19° 39' 32.83" K	46.0992444°, 019.6591194°
BÍRÓ MIKLÓS	Bte-I	46° 5' 34.99" É, 19° 38' 47.98" K	46.0930528°, 019.6466611°
KARNA MARGIT	Bte-I	46° 5' 35.7 É, 19° 38' 47.3" K	46,0932500°, 019,6464722°
PATAKI LÁSZLÓ	Bte-I	46° 5' 35.7 É, 19° 38' 47.3" K	46,0932500°, 019,6464722°

NÉV	NYUGHELY	KOORDINÁTA száma	GPS navigáció
KUN ISTVÁN	Bte-I	46° 5' 34.47" É, 19° 38' 45.66" K	46.0929083°, 019.6460167°
LÉNÁRD MÁTÉ	Bte-I	46° 5' 34.5" É, 19° 38' 50.6" K	46,0929167°, 019,6473889°
LÉVAY ENDRE	Bte-I	46° 5' 34.3" É, 19° 38' 50.6" K	46,0928611°, 019,6473889°
MUKITS AURÉL	Bte-I	46° 5' 35.78" É, 19° 38' 49.73" K	46.0932722°, 019.6471472°
SÁNTHA SÁNDOR	Bte-I	46° 5' 33.98" É, 19° 38' 44.70" K	46.0927722°, 019.6457500°
STRASSZER TAMÁS	Bte-I	46° 5' 35.63" É, 19° 38' 50.29" K	46.0932306°, 019.6473028°
SZEKERES LÁSZLÓ	Bte-I	46° 5' 35.5" É, 19° 38' 48.8" K	46,0931944°, 019,6468889°
TÓTH ANTAL	Bte-I	46° 5' 33.1" É, 19° 38' 53.0" K	46,0925278°, 019,6480556°
ZIMÁNYI VERONIKA	Bte-I	46° 5' 33.04" É, 19° 38' 53.29" K	46.0925111°, 019.6481361°
BACSI SÁNDOR	Bte-II	46° 5' 36.49" É, 19° 38' 46.41" K	46,0934694°, 019,6462250°
BALÁZS PIRI ALADÁR	Bte-II	46° 5' 35.4" É, 19° 38' 44.8" K	46,0931667°, 019,6457778°
CSÁTH GÉZA (BRENNER JÓZSEF)	Bte-II	46° 5' 35.9" É, 19° 38' 44.7" K	46,0933056°, 019,6457500°
DÉVAVÁRI ZOLTÁN	Bte-II	46° 5' 35.3" É, 19° 38' 41.0" K	46,0931389°, 019,6447222°
FRANKL ISTVÁN	Bte-II	46° 5' 36.12" É, 19° 38' 42.22" K	46.0933667°, 019.6450611°
HEGEDŰS ANTAL	Bte-II	46° 5' 34.8" É, 19° 38' 43.6" K	46,0930000°, 019,6454444°
IVÁNYI ISTVÁN	Bte-II	46° 5' 35.21" É, 19° 38' 44.71" K	46.0931139°, 019.6457528°
JÁMBOR PÁL	Bte-II	46° 5' 35.9" É, 19° 38' 44.4" K	46,0933056°, 019,6456667°
KOVÁCS BÉLA	Bte-II	46° 5' 34.69" É, 19° 38' 42.26" K	46.0929694°, 019.6450722°
KOVÁCS SZTRIKÓ ZOLTÁN	Bte-II	46° 5' 37.31" É, 19° 38' 47.69" K	46.0936972°, 019.6465806°
LUKÁCS GYULA	Bte-II	46° 5' 36.05" É, 19° 38' 45.02" K	46.0933472°, 019.6458389°
NEVERKLA TIBOR	Bte-II	46° 5' 35.00" É, 19° 38' 45.30" K	46,0930556°, 019,6459167°
REGÉNYI GÁBOR	Bte-II	46° 5' 39,0" É, 19° 38' 46,2" K	46,0941667°, 019,6461667°
REKECKI JÁNOS	Bte-II	46° 5' 38.07" É, 19° 38' 45.57" K	46.0939083°, 019.6459917°
SCHÖNFELD MIKSA	Bte-II	46° 5' 36.7" É, 19° 38' 48.4" K	46,0935278°, 019,6467778°
STRELITZKY DÉNES	Bte-II	46° 5' 35.21" É, 19° 38' 45.51" K	46.0931139°, 019.6459750°
SÜLI ENDRE	Bte-II	46° 5' 37.96" É, 19° 38' 44.97" K	46.0938778°, 019.6458250°
SZABÓ HÓDI ERZSÉBET	Bte-II	46° 5' 36.25" É, 19° 38' 45.53" K	46.0934028°, 019.6459806°

NÉV	NYUGHELY	KOORDINÁTA száma	GPS navigáció
SZÁRITS JÁNOS (IVAN SARIĆ)	Bte-II	46° 5' 36.49" É, 19° 38' 41.01" K	46.0934694°, 019.6447250°
VÁLI BÉLA	Bte-II	46° 5' 37.2" É, 19° 38' 42.7" K	46.0936667°, 019.6451944°
VARGA ISTVÁN	Bte-II	46° 5' 34.45" É, 19° 38' 41.10" K	46.0929028°, 019.6447500°
VUKOVITS SIMON	Bte-II	46° 5' 37.21" É, 19° 38' 44.25" K	46.0936694°, 019.6456250°
LICHNECKERT ISTVÁN	Bte-II sírkápolna	46° 5' 37.14" É, 19° 38' 46.67" K	46.0936500°, 019.6462972°
FERENCZI IBOLYA	Bte-III	46° 5' 40.50" É, 19° 38' 42.4" K	46,0945833°, 019,6451111°
GAÁL FERENC	Bte-III	46° 5' 39.40" É, 19° 38' 44.60" K	46,0942778°, 019,6457222°
GARAY BÉLA	Bte-III	46° 5' 38.63" É, 19° 38' 44.50" K	46,0940639°, 019,6456944°
GODÁNYI ZOLTÁN	Bte-III	46° 5' 38.70" É, 19° 38' 43.9" K	46,0940833°, 019,6455278°
KOSZTOLÁNYI ÁGOSTON	Bte-III	46° 5' 37.60" É, 19° 38' 42.60" K	46,0937778°, 019,6451667°
KOSZTOLÁNYI ÁRPÁD	Bte-III	46° 5' 37.60" É, 19° 38' 42.60" K	46,0937778°, 019,6451667°
LÁNYI ERNŐ	Bte-III	46° 5' 38.94" É, 19° 38' 45.28" K	46.0941500°, 019.6459111°
LIFKA SÁNDOR	Bte-III	46° 5' 39.10" É, 19° 38' 45.55" K	46.0941944°, 019.6459861°
MAMUZSICH ISTVÁN	Bte-III	46° 5' 40.57" É, 19° 38' 43.88" K	46.0946028°, 019.6455222°
REZNICSEK GYULA	Bte-III	46° 5' 40.2" É, 19° 38' 42.53" K	46.0946167°, 019.6451472°
SZEBENYI FERENC	Bte-III	46° 5' 38.70" É, 19° 38' 41.30" K	46,0940833°, 019,6448056°
SZECSEI MIHÁLY	Bte-III	46° 5' 39.60" É, 19° 38' 40.30" K	46,0943333°, 019,6445278°
SZTANTICS GYÖRGY	Bte-III	46° 5' 38.60" É, 19° 38' 43.10" K	46,0940556°, 019,6453056°
VARGA LÁSZLÓ	Bte-III	46° 5' 39.40" É, 19° 38' 43.80" K	46,0942778°, 019,6455000°
VERMES GÁBOR	Bte-III	46° 5' 40.70" É, 19° 38' 42.90" K	46,0946389°, 019,6452500°
VERMES LAJOS	Bte-III	46° 5' 40.70" É, 19° 38' 42.90" K	46,0946389°, 019,6452500°
VINKLER IMRE	Bte-III	46° 5' 38.70" É, 19° 38' 43.60" K	46,0940833°, 019,6454444°
VÖRÖSBARANYI GYULA	Bte-III	46° 5' 40.60" É, 19° 38' 44.30" K	46,0946111°, 019,6456389°
CSINCÁSÁK ELEMÉR	Bte-IV	46° 5' 41.37" É, 19° 38' 40.28" K	46.0948250°, 019.6445222°
CSORNAI RICHÁRD	Bte-IV	46° 5' 43.90" É, 19° 38' 40.30" K	46,0955278°, 019,6445278°
HOFFMANN KÁLMÁN	Bte-IV	46° 5' 40.1" É, 19° 38' 40,1" K	46,0944722°, 019,6444722°
KALMÁR FERENC	Bte-IV	46° 5' 42.70" É, 19° 38' 41.50" K	46,0951944°, 019,6448611°

NÉV	NYUGHELY	KOORDINÁTA száma	GPS navigáció
KALMÁR MAGDA	Bte-IV	46° 5' 42.70" É, 19° 38' 41.50" K	46,0951944°, 019,6448611°
PETRIK PÁL	Bte-IV	46° 5' 40.62" É, 19° 38' 39.88" K	46.0946167°, 019.6444111°
PIROS JÓZSEF	Bte-IV	46° 5' 41.80" É, 19° 38' 40.90" K	46,0944444°, 019,6446944°
SIMONY JÓZSEF	Bte-IV	46° 5' 41.07" É, 19° 38' 39.45" K	46.0947417°, 019.6442917°
VOJNICH OSZKÁR	Bte-IV sírkápolna, felszámolva	46° 5' 42,0" É, 19° 38' 40.2" K	46,0950000°, 019,6445000°
VOJNITS ISTVÁN	Bte-IV sírkápolna, felszámolva	46° 5' 42,0" É, 19° 38' 40.2" K	46,0950000°, 019,6445000°
BÍRÓ KÁROLY	Bte-V	46° 5' 37.7"É, 19° 38' 40.8"K	46.0938056°, 019.6446667°
KONCZ LÁSZLÓ	Bte-V	46° 5' 38.40" É, 19° 38' 35.23" K	46.0940000°, 019.6431194°
LIPTAY LAURA	Bte-V	46° 5' 38.70" É, 19° 38' 40.60" K	46,0940833°, 019,6446111°
MATIJEVICS LAJOS	Bte-V	46° 5' 39.38" É, 19° 38' 36.33" K	46.0942722°, 019.6434250°
MEZNERITS ISTVÁN	Bte-V	46° 5' 38.27" É, 19° 38' 40.96" K	46.0939639°, 019.6447111°
MUKITS JÁNOS	Bte-V	46° 5' 39.40" É, 19° 38' 35.30" K	46,0942778°, 019,6431389°
OLÁH SÁNDOR	Bte-V	46° 5' 37.62" É, 19° 38' 40.60" K	46.0937833°, 019.6446111°
PLESZKOVICS LUKÁCS	Bte-V	46° 5' 40.36" É, 19° 38' 36.81" K	46.0945444°, 019.6435583°
REHÁK LÁSZLÓ	Bte-V	46° 5' 39.06" É, 19° 38' 38.80" K	46.0941833°, 019.6441111°
SIMONY MIHÁLY	Bte-V	46° 5' 40.80" É, 19° 38' 37.00" K	46.0946972°, 019.6435556°
SZEGEDI JENŐ	Bte-V	46° 5' 39.50" É, 19° 38' 36.00" K	46,0943056°, 019,6433333°
VIRÁG MIHÁLY	Bte-V	46° 5' 40.06" É, 19° 38' 38.73" K	46.0944611°, 019.6440917°
VUJKOV GÉZA	Bte-V	46° 5' 39.40" É, 19° 38' 38.50" K	46.0942778°, 019.6440278°
DÖMÖTÖR LÁSZLÓ	Bte-VI	46° 5' 42.60" É, 19° 38' 38.10" K	46.0951667°, 019.6439167°
MÜLLER GÉZA	Bte-VI	46° 5' 41.74" É, 19° 38' 35.52" K	46.0949278°, 019.6432000°
LAKI LÁSZLÓ	Bte-VII/a	46° 5' 41.49" É, 19° 38' 34.04" K	46.0948583°, 019.6427889°
SZALMA LÁSZLÓ	Bte-VII/c	46° 5' 40.60" É, 19° 38' 32.70" K	46.0946111°, 019.6424167°
VARGA PÉTER	Bte-VII/c	46° 5' 40.50" É, 19° 38' 33.30" K	46.0946111°, 019.6425833°
DÉSI ÁBEL	Btv-14	46° 5' 42.28" É, 19° 38' 18.70" K	46.0950778°, 019.6385278°
MAJOROS KATI	Btv-15	46° 5' 48.71" É, 19° 38' 27.86" K	46.0968639°, 019.6410722°
SÁNTA PUSZTA LAJOS	Btv-15	46° 5' 48.36" É, 19° 38' 26.28" K	46.0967667°, 019.6406333°
GLAUG-GALAMB JÁNOS	Btv-17	46° 5' 48.17" É, 19° 38' 21.07" K	46.0967139°, 019.6391861°

NÉV	NYUGHELY	KOORDINÁTA száma	GPS navigáció
NAGY ISTVÁN	Btv-4	46° 5' 42.6" É, 19° 38' 27.2" K	46.0951667°, 019.6408889°
BODROGVÁRI FERENC	Btv-4-díszparcella	46° 5' 43.41" É, 19° 38' 28.92" K	46.0953917°, 019.6413667°
CSÉPE IMRE	Btv-4-díszparcella	46° 5' 43.63" É, 19° 38' 28.77" K	46.0954528°, 019.6413250°
LATÁK ISTVÁN	Btv-4-díszparcella	46° 5' 43.60" É, 19° 38' 28.59" K	46.0954444°, 019.6412750°
MÉSZÁROS ZAKARIÁS	Btv-4-díszparcella	46° 5' 43.30" É, 19° 38' 28.90" K	46,0953611°, 019,6413611°
SÁFRÁNY IMRE	Btv-4-díszparcella	46° 5' 43.80" É, 19° 38' 28.30" K	46,0955000°, 019,6411944°
SÁTAI PÁL	Btv-4-díszparcella	46° 5' 43.90" É, 19° 38' 28.10" K	46,0955278°, 019,6411389°
SZÉKELY TIBOR	Btv-4-díszparcella	46° 5' 43.20" É, 19° 38' 29.10" K	46,0953333°, 019,6414167°
SZÖLLŐSI VÁGÓ LÁSZLÓ	Btv-4-díszparcella	46° 5' 43.20" É, 19° 38' 28.90" K	46,0953333°, 019,6413611°
URBÁN JÁNOS	Btv-4-díszparcella	46° 5' 43.70" É, 19° 38' 28.00" K	46,0954722°, 019,6411111°
ZÁKÁNY ANTAL	Btv-4-díszparcella	46° 5' 43.30" É, 19° 38' 29.10 " K	46,0953611°, 019,6414167°
PÁLINKÁS JÓZSEF	Btv-5	46° 5' 41.30" É, 19° 38' 25.30" K	46,0948056°, 019,6403611°
ÚJHELYI ZOLTÁN	Btv-I	46° 5' 42.81" É, 19° 38' 33.31" K	46.0952250°, 019.6425861°
MARKOVITS-MEDRES JÁNOS	Btv-II	46° 5' 47,7" É, 19° 38' 35,40" K	46,0965833°, 019,6431667°
BALÁZS G. ÁRPÁD	Btv-III	46° 5' 45.90" É, 19° 38' 29.90" K	46,0960833°, 019,6416389°
BARÁCIUS ZOLTÁN	Btv-III	46° 5' 45.90" É, 19° 38' 30.10" K	46,0960833°, 019,6416944°
HARANGOZÓ VILMOS	Btv-III	46° 5' 45.70" É, 19° 38' 30.10" K	46,0960278°, 019,6416940°
KASZA ÉVA	Btv-III	46° 5' 48.8" É, 19° 38' 32.70" K	46.0968889°, 019.6424167°
PETKOVICS KÁLMÁN	Btv-IX/f	46° 5' 46.10" É, 19° 38' 24.40" K	46,0961389°, 019,6401111°
MUNK ARTÚR	Btv-V/a	46° 5' 48.30" É, 19° 38' 30.40" K	46,0967500°, 019,6417778°
TÓTH LAJOS	Btv-V/b	46° 5' 47.40" É, 19° 38' 28.3" K	46,0965000°, 019,6411944°
ALMÁSI GÁBOR	Btv-V/c	46° 5' 47.40" É, 19° 38' 28.10" K	46,0965000°, 019,6411389°
KASZA JÓZSEF	Btv-VI	46° 5' 45.5" É, 19° 38' 26.9" K	46,0959722°, 019,6408056°
BURKUS VALÉRIA	Btv-VI	46° 5' 45.47" É, 19° 38' 27.61" K	46.0959639°, 019.6410028°
KOLOZSI TIBOR	Btv-VI	46° 5' 44.09" É, 19° 38' 26.15" K	46.0955806°, 019.6405972°
SVOBODA KÁROLY	Btv-VII	46° 5' 43.40" É, 19° 38' 24.50" K	46,0953889°, 019,6401389°
BRINDZA KÁROLY	Btv-VIII	46° 5' 40.60" É, 19° 38' 21.90" K	46,0946111°, 019,6394167°
NOVÁK JÓZSEF	Btv-VIII	46° 5' 40.60" É, 19° 38' 22.90" K	46,0946111°, 019,6396944°

NÉV	NYUGHELY	KOORDINÁTA száma	GPS navigáció
NYERS ISTVÁN	Btv-XI	46° 5' 40.20" É, 19° 38' 27.00" K	46.0945000°, 019.6408333°
PAGANINI JÓZSEF (CORTESI)	Zen-14	46° 5' 10.74" É, 19° 41' 5.71" K	46.0863167°, 019.6849194°
TÓTH ÉVA	Zen-6	46° 5' 04.1" É, 19° 41' 04.9" K	46,0844722°, 019,6846944°
MEDVE SÁNDOR	Zen-I	46° 5' 08.6" É, 19° 41' 07.7" K	46,0857222°, 019,6854722°
BITTERMANN KÁROLY	Zen-II	46° 5' 8.87" É, 19° 41' 2.96" K	46,0857972°, 019,6841556°
BOROS GYÉVI VENDEL	Zen-II	46° 5' 8.69" É, 19° 41' 4.36" K	46,0857472° 019,6845444°
DOLINSZKY ÁRPÁD	Zen-II	46° 5' 05.9" É, 19° 41' 05.4" K	46,0849722°, 019,6848333°
KALMÁR ANDRÁS	Zen-II	46° 5' 6.69" É, 19° 41' 5.67" K	46,0851917°, 019,6849083°
ORMAY JÓZSEF	Zen-II	46° 5' 8.69" É, 19° 41' 4.64" K	46,0857472°, 019,6846222°
RACZKÓ ILUS	Zen-II	46° 5' 7.05" É, 19° 41' 5.66" K	46,0852917°, 019,6849056°
SPEÁR MIKLÓS	Zen-II	46° 5' 08.3" É, 19° 41' 06.5" K	46,0856389°, 019,6851389°
STURC BÉLA	Zen-II	46° 5' 8.95" É, 19° 41' 4.64" K	46,0858194°, 019,6846222°
STURC JOLÁN	Zen-II	46° 5' 8.95" É, 19° 41' 4.64" K	46,0858194°, 019,6846222°
SZILÁGYI GÁBOR	Zen-II	46° 5' 7.68" É, 19° 41' 4.53" K	46,0854667°, 019,6845917°
ULMER GÁSPÁR	Zen-II	46° 5' 8.18" É, 19° 41' 5.49" K	46,0855361°, 019,6848583°
SZENDREY DEZSŐ	Zen-III	46° 5' 7.93" É, 19° 41' 0.89" K	46,0855361°, 019,6835806°
BRENNER JÁNOS	Zen-IX	46° 5' 05.0" É, 19° 41' 07.7" K	46.0847222°, 019.6854722°
NAGY JÓZSEF	Zen-IX	46° 5' 05.6" É, 19° 41' 06.8" K	46,0888889°, 019,6852222°
SZABÓ CSEH MÁRIA	Zen-IX	46° 5' 4.96" É, 19° 41' 6.64" K	46,0847111° 019,6851778°
SZABÓ ISTVÁN ID.	Zen-IX	46° 5' 4.96" É, 19° 41' 6.64" K	46,0847111°, 019,6851778°
SZABÓ ISTVÁN IFJ.	Zen-IX	46° 5' 4.96" É, 19° 41' 6.64" K	46,0847111°, 019,6851778°
CZEHE GUSZTÁV	Zen-O	46° 5' 8.29" É, 19° 41' 9.45" K	46,0856361°, 019,6859583°
TOROK CSABA	Zen-O	46° 5' 9.0" É, 19° 41' 9.4" K	46,0858333°, 019,6859444°
VERSEGI JÓZSEF	Zen-O	46° 5' 8.46" É, 19° 41' 9.44" K	46,0856833°, 019,6859556°
CSANÁDI SÁNDOR	Zen-V	46° 5' 9.72" É, 19° 41' 3.83" K	46,0860333°, 019,6843972°
SOSTARECZ IVÁN	Zen-V	46° 5' 12.0" É, 19° 41' 0.9" K	46,0866667°, 019,6835833°
ZOLNAI ALBERT	Zen-V	46° 5' 11.80" É, 19° 41' 1.73" K	46,086611°, 019,6838139°
LÁDI ISTVÁN	Zen-X	46° 5' 4.9" É, 19° 41' 2.2" K	46,0846944°, 019,6839444°

NÉV	NYUGHELY	KOORDINÁTA száma	GPS navigáció
LÁDI JOLÁN	Zen-X	46° 5' 4.9" É, 19° 41' 2.2" K	46,0846944°, 019,6839444°
BRAUN HENRIK	Izr-A	46° 6' 29.27" É, 19° 38' 20.62" K	46,1081306°, 019,6390611°
FENYVES FERENC	Izr-A	46° 6' 29.37" É, 19° 38' 20.85" K	46,1081306°, 019,6391250°
KVAZIMODO-BRAUN ISTVÁN	Izr-A	46° 6' 29.27" É, 19° 38' 20.62" K	46,1081306°, 019,6390611°
MILKÓ IZIDOR	Izr-A	46° 6' 29.30" É, 19° 38' 20.57" K	46,1081389°, 019,6390472°
SINGER BERNÁT	Izr-A	46° 6' 28.9" É, 19° 38' 21.3" K	46,1080278°, 019,6392500°
HERMAN KÁROLY (AMBRUS BALÁZS)	Izr-B	46° 6' 29.7" É, 19° 38' 23.2" K	46,1082500°, 019,6397778°
GOTESZMAN-GAJDOS TIBOR	Izr-C	46° 6' 27.24" É, 19° 38' 18.81" K	46,1075667°, 019,6385583°
KLEIN PÉTER	Izr-D	46° 6' 30.03" É, 19° 38' 15.94" K	46,1083417°, 019,6377611°
STEINFELD SÁNDOR	Izr-D	46° 6' 29.54" É, 19° 38' 18.56" K	46,1082056°, 019,6384889°
SCHWALB MIKLÓS	Izr-hösi	46° 6' 29.85" É, 19° 38' 15.20" K	46,1082917°, 019,6375556°
DÓRÓ SÁNDOR	Pal-2/B	46° 6' 48.30" É, 19° 45' 31.57" K	46,1134167°, 019,7587694°
GULYÁS JÓZSEF	Pal-2/B	46° 6' 47.9" É, 19° 45' 31.6" K	46,1133056°, 019,7587778°
BARANYI KÁROLY	Pal-I	46° 6' 45.8" É, 19° 45' 30.6" K	46,1127222°, 019,7585000°
MAGYAR LÁSZLÓ	Pal-I	46° 6' 45.5" É, 19° 45' 27.9" K	46,1126389°, 019,7577500°
FARKAS BÉLA	Pal-II	46° 6' 45.90" É, 19° 45' 31.29" K	46,1127500°, 019,7586917°
STADLER AURÉL	Pal-II	46° 6' 46.2" É, 19° 45' 33.3" K	46,1128333°, 019,7592500°
STADLER TERÉZ	Pal-II	46° 6' 46.2" É, 19° 45' 33.3" K	46,1128333°, 019,7592500°
PENAVIN OLGA	Pal-III	46° 6' 46.9" É, 19° 45' 36.73" K	46,1130278°, 019,7602028°
DETKI JÓZSEF	Pal-VII	46° 6' 47.7" É, 19° 45' 37.7" K	46,1132500°, 019,7604722°

Bajai úti temető

Egyházi rész

ANTUNOVICS FÜLÖP nemzetőrszázados (1821 - 1849)
ANTUNOVICS ISTVÁN honvédszázados (1826 - 1895)
CSAPLOVICS LAJOS honvédszázados (1819 - 1858)
HONFI LAJOS honvédszázados (1812 - 1849)
PARCSETICS MIKLÓS honvédszázados (1830 - 1872)
RUDICS KÁROLY nemzetőrnagy (1797 - 1892)
SEMSEY TAMÁS honvédszázados (1799 - 1900)
SZÁRITS MÓR nemzetőrnagy (1820 - 1887)
TARNAY KÁROLY honvédszázados (1825 - 1873)
VOJNITS IMRE honvédszázados (1827 - 1852)

ARÁNYI JENŐ író, újságíró (1883 - 1944)
MIKEY LAJOS színigazgató (1845 - 1892)
PIFFKÓ LINA színész (1846 - 1880)
SZÉP FERENC plébános, szerkesztő (1809 - 1856)
TISZTAY MIKSA színész (1860 - 1924)

Városi rész

VUKOV LUKÁCS újságíró (1887 - 1957)

Zentai úti temető

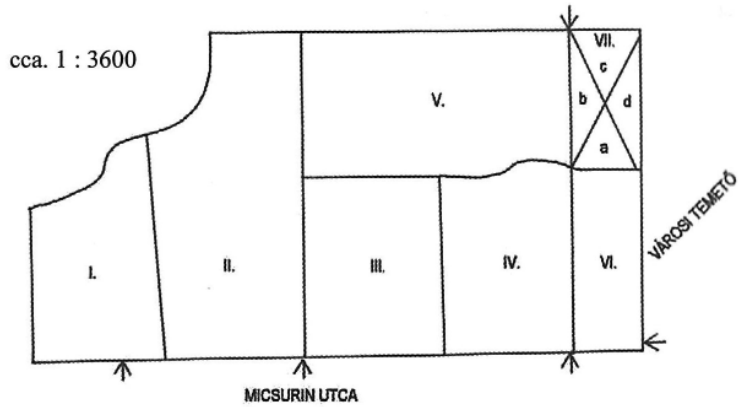
FERENCZY ALBERT honvédezredes (1802 - 1866)
MARKOVITS DÁNIEL honvédszázados (1806 - 1865)
PITTNER PAULA színész (1837 - 1891)
SZABÓ SÁNDOR honvédszázados (1822 - 1903)

Pravoszláv temető

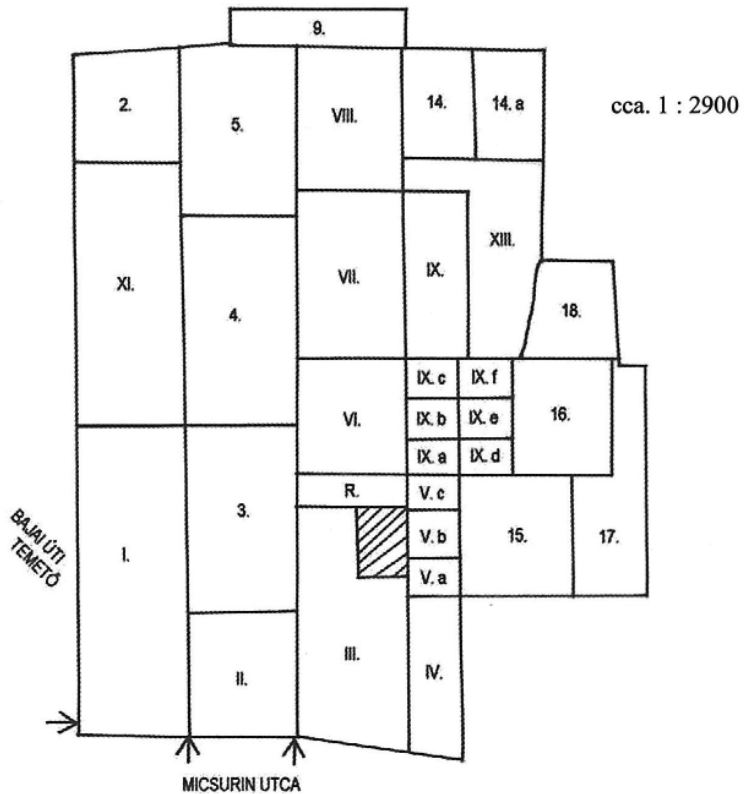
JOANNOVICH GYÖRGY postamester, szakíró (1830 - 1892)
KUZMÁNOVICS SÁNDOR altábornagy (1839 - 1894)
SZTANOJLOVICS JÁNOS vezérőrnagy (1817 - 1909)

TEMETŐTÉRKÉPEK

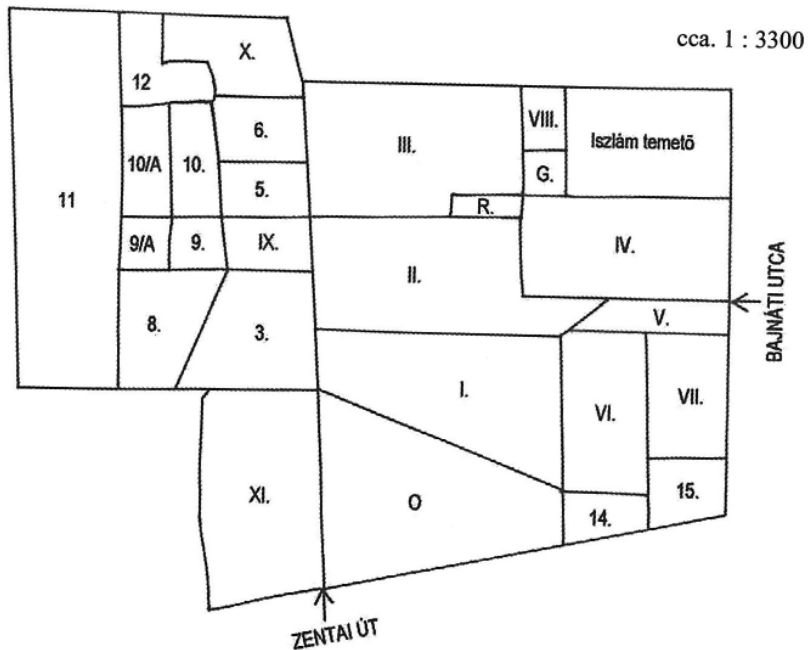
Bajai úti temető – egyházi rész



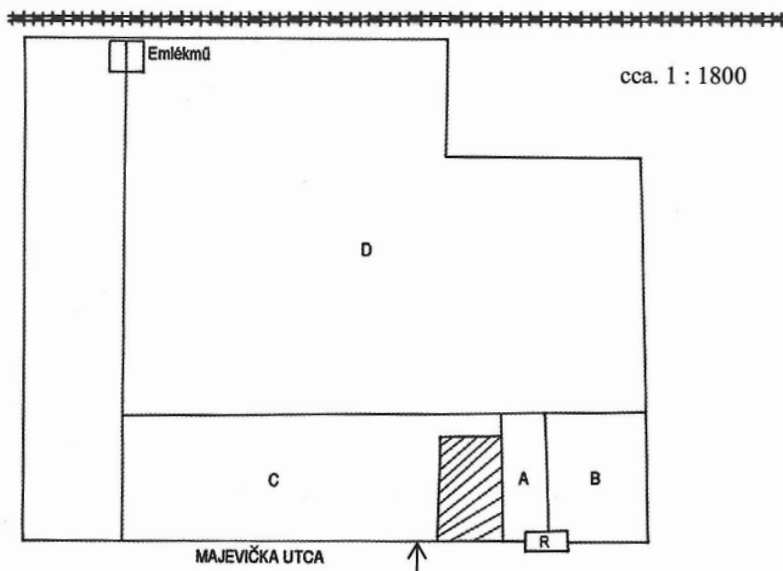
Bajai úti temető – városi rész



Zentai úti temető

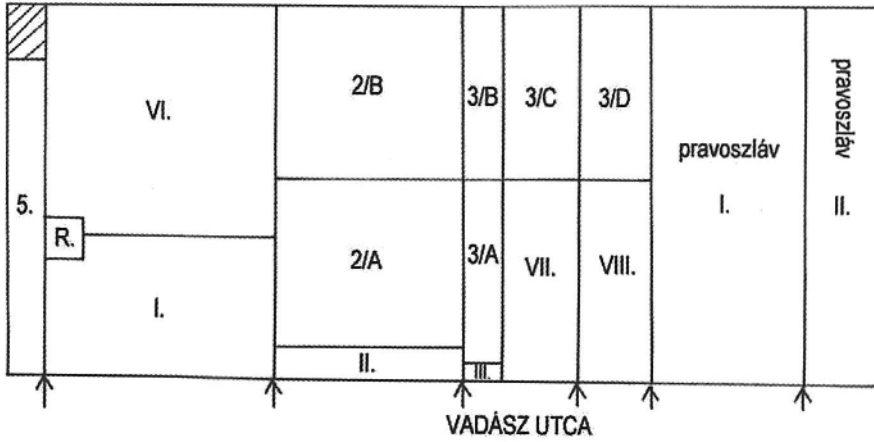


Izraelita temető



Palicsi köztemető

cca. 1 : 1900



CSAK ANNYIT TUDUNK, AMENNYIRE EMLÉKEZÜNK

Nincs oly hosszú nap, hogy estéje ne volna: a múltandó emberi életpályák is előbb vagy utóbb befejeződnek, lezárulnak, feledésbe merülnek. Értékes életművek tűnnek el a szemünk előtt a feledés homályában, mert az utókor, rendszerint, csak feledni tud. Nos, ezúttal, éppen az emlékezés cseppet sem könnyű, de felettébb nemes feladattá vállalta fel e kötettel szabadkai viszonylatban Czékus Géza és Tóth Tamás, Cicero szavait igazolva, miszerint csak „annyit tudunk, amennyire emlékezünk.” Ők a Szabadkán eltemetett kiválóságok nyughelyeit térképezték fel, (a sírok fotóival és GPS-koordinátaival egyetemben), pontos befedéskert adva ily módon a kíváncsi, hagyománytisztelő olvasó kezébe. Munkájuk nyomán immár könnyen fellelhetők Szabadka jeles személyiségeinek, íróinak, festőinek, zeneszerzőinek, (egyházi és világi) közéleti személyiségeinek sírjai. S ez mindenképpen többszörösen jelentős, hiszen az évi rendszerességgel megejtett koszorúzások

mellett előrevetíti a helyi hagyományőrzés újabb változatát is: az előadásokkal (is) egybeköthető temetőlátogatást.

A szerzők nemes szándéka mindenképpen abból a helyes felismerésből indult ki, hogy a temetők már régóta nem csupán a csendes elmúlás és az utolsó nyugvóhely terei, hanem a kegyeletes emlékezés is. Az emlékezést, reményeink szerint hatékonyan segíti majd elő a gazdag múltú bácskai közösség jelességeinek e temető-katasztere, amely átfogóan térképezi fel a nevezetes személyiségek nyugvóhelyeit a szabadkai templomokban, köztereken és temetőkben (Bajai úti temető, Izraelita temető, Zentai úti temető, Pravoszláv temető, Palicsi temető).

Munkájuk nyomán beteljesedhetnek a költő szavai:

*„Hol sírjaink domborulnak,
Unokáink leborulnak”.*

Németh Ferenc

SZAKIRODALOM SZÜLETETT

A Délvidék/Vajdaság történetéről többek között azért nehéz írni, mert viszonylag kevés pontos és megbízható szakirodalom született róla. A fenti hiányt részben pótolja a két szerző által jegyzett könyv. Ebben a jó érzékkel, ill. rugalmas, ám jól felépített elvekkkel választották ki a hírességeket és nevezetes embereket, akik a politikai, kulturális, tudományos életben hagytak nyomot, sőt a híres sportolókra és más hírességekre is kitértek. A könyvben megállapítják a hírességek pontos nyughelyét, képet, ill. képeket közölnek a sírokról, valamint ez alapján közlik a hírességek születésének és elhunytának évét.

Egy átlagos szabadkai, sőt a műveltebb réteg is csak sejtí, hogy milyen sokan tettek hozzá az összmagyar, ill. a helyi magyar kultúrélethez. Ebbe ad betekintést ez a könyv a maga módján. Ám ettől jóval többet is nyújt: a modern technikát felhasználva, teljesen egzakt módon közli a hírességek nyughelyét (GPS koordináták). Így lehetővé teszi az elfeledett és kevésbé elfeledett, teljesítményükkel nyomot hagyó emberek emlékének ápolását, és egyben arra is inspirál, hogy emlékezzünk azokra, akiknek emléke lassan a feledés homályába csúszik.

A kötethez jól használható mutatók is készültek.

Mészáros Zoltán

TARTALOM

Bevezető	5	Izraelita temető	85
Útmutató	6	Pravoszláv temető	90
		Sírjukat felszámolták	90
Székesegyház	7	Palicsi temető	91
Jézus feltámadása templom	10		
Emléksírbolt a Fasizmus áldozatainak terén	11	Szabadkai temető	95
Bajai úti temető	13	jeles/nevezetes személyek adattára	95
Egyházi rész	13	Névmutató	95
I. parcella	13	A temetők és a nyughelyek szerinti	
II. parcella	18	helymeghatározás	95
III. parcella	30	Akiknek a sírját felszámolták	102
IV. parcella	40		
V. parcella	44	Temetőtérképek	103
VI. parcella	50	Bajai úti temető - egyházi rész	103
VII. parcella	51	Bajai úti temető - városi rész	103
Jeles személyek, akiknek		Zentai úti temető	104
a sírját felszámolták	53	Izraelita temető	104
Városi rész	54	Palicsi köztemető	105
Jeles személyek, akiknek			
a sírját felszámolták	70	Csak annyit tudunk, amennyire	
Zentai úti temető	73	emlékezünk (Németh Ferenc)	107
Jeles személyek, akiknek		Szakirodalom született (Mészáros Zoltán)	108
a sírját felszámolták	84		

Czékus Géza – Tóth Tamás
Szabadkai és palicsi temetőkből nyugvó jeles, nevezetes személyek sírhelye

Vajdasági Magyar Művelődési Intézet
Zenta, 2018

Felelős kiadó Gondi Martina
Szerkesztő Silling István
Recenzensek Mészáros Zoltán és Németh Ferenc
Olvasószerkesztő és korrektor Silling István
A fényképfelvételeket Czékus Géza készítette 2014–2018 folyamán
A temetőterképek Tóth Tamás munkái
A drónfelvételeket Csákány Lóránt készítette
Műszaki szerkesztő Beszédes István

Készült az újvidéki Sajnos nyomdában 500 példányban
ISBN 978-86-80644-23-3

CIP – A készülő kiadvány katalogizálása
A Szerb Matica Könyvtára

718:929(=511.141)(497.113 Subotica)(084.1)

CZÉKUS, Géza, 1953-

Szabadkai és palicsi temetőkből nyugvó jeles, nevezetes személyek sírhelye / Czékus Géza, Tóth Tamás ; [a fényképfelvételeket Czékus Géza, a drónfelvételeket Csákány Lóránt készítette ; a temetőterképek Tóth Tamás munkái]. – Zenta : Vajdasági Magyar Művelődési Intézet, 2018 (Újvidék : Sajnos). – 107 str. :illustr. ; 21 cm

Tiraž 400.

ISBN 978-86-80644-23-3

1. Tóth, Tamás, 1968- [аутор]

а) Надробни споменици – Познате личности – Мађари – Суботица – У фотографијама

COBISS.SR-ID 328102663

ISBN 978-86-80644-23-3



9 7 8 8 6 8 0 6 4 4 2 3 3